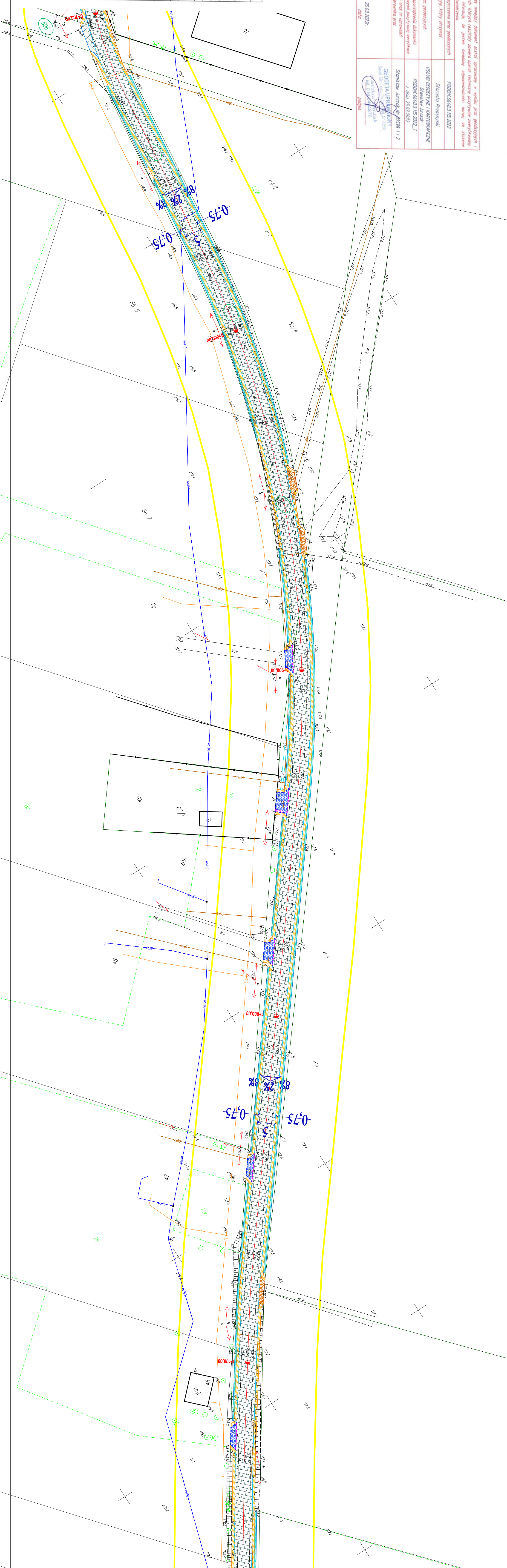


Szkic orientacyjny  
Skala 1: 50 000

## MAPA DO CELÓW PROJEKTOWYCH

[illegible]

<p>Ogłoszenie, kartyrazliczeń, między dokumentami z winywu postępowaniaw karzinnych, których realność została opartą techniczny postępowanie Jednosteczne Informacja, jak jestam swobodny odpowiedzialności kamaj za tożsamość faktizację swobodzienia.</p>	<p>identyfikator zgłoszenia post. godelgodyrtych</p>	<p>P00006640.3.115.2022</p>
<p>Organ godelgodyrtych, który otrzymani zgłoszenie</p>	<p>USŁUGO GODEZTYCH E. KARLODORAFICZNE</p>	<p>Słarostwo, Przeszyski</p>
<p>Wykazano post. godelgodyrtych</p>	<p>P00006640.3.115.2022 Słarostwo Jurczak</p>	<p>z dnia 25.03.2022</p>
<p>W owie data sporządzona dokumentu zawierającego winaj postępowanie w/w wykaz zawierający informacje post.</p>	<p>Świątynia Jurczak nr 00551 nr 1.2</p>	<p>GEODEZIA IPE KAMIONT</p>
<p>Imię i nazwisko oraz nr uprawnień zawierający informacje post.</p>	<p>Świątynia Jurczak nr 00551 nr 1.2</p>	<p>Świątynia Jurczak nr 00551 nr 1.2</p>
<p>25.03.2022r. data</p>	<p>Świątynia Jurczak nr 00551 nr 1.2</p>	<p>Świątynia Jurczak nr 00551 nr 1.2</p>
















**LEGENDA:**

# ELEMENTY ISTNIJACE

- Numery działek inwestycji
- Granice ewidencyjne działek

**ELEMENTY PROJEKTOWANE:**

- |                                                                                       |                                          |
|---------------------------------------------------------------------------------------|------------------------------------------|
|  | Zakres aktualizacji m.c.p.               |
|  | Krawędź jezdnii                          |
|  | Krawędź pobocza                          |
|  | Krawędzie zjazdów                        |
|  | Oponik zjazdów                           |
|  | Krawężnik wroplony                       |
|   | Noworzeczna jezdnia                      |
|    | Noworzeczna pobocza                      |
|    | Noworzeczna zjazdów z kostki             |
|    | Urzędziska zjazdów z kostki              |
|    | Urzędziska odwadniające - dren francuski |
|    | Kłomonożnik                              |



ZESTAW PROJEKTOWY:	
IMIE, NAZWISKO NR UPRAWNIENI:	PODPIS:
Grzegorz Mikolajewski MAZ00151PWBD15	

# PROJEKT BUDOWLANY

**WÓJT GMINY JEDNOROŻEC**  
**UL. ODRODZENIA 14**  
**06-323, JEDNOROŻEC**

W MIEJSCOWOŚCI DRAŻDZEWNO NOWE.  
LOKALIZACJA:  
MŚC. DRAŻDZEWNO NOWE, GMINA JEDNOROZIEC

PROJEKT ZAGOSPODAROWANIA TERENU

---

SKALA:	DATA:	NR RYSUNKU:
1:500	SIERPIEŃ 2022 r.	1-3